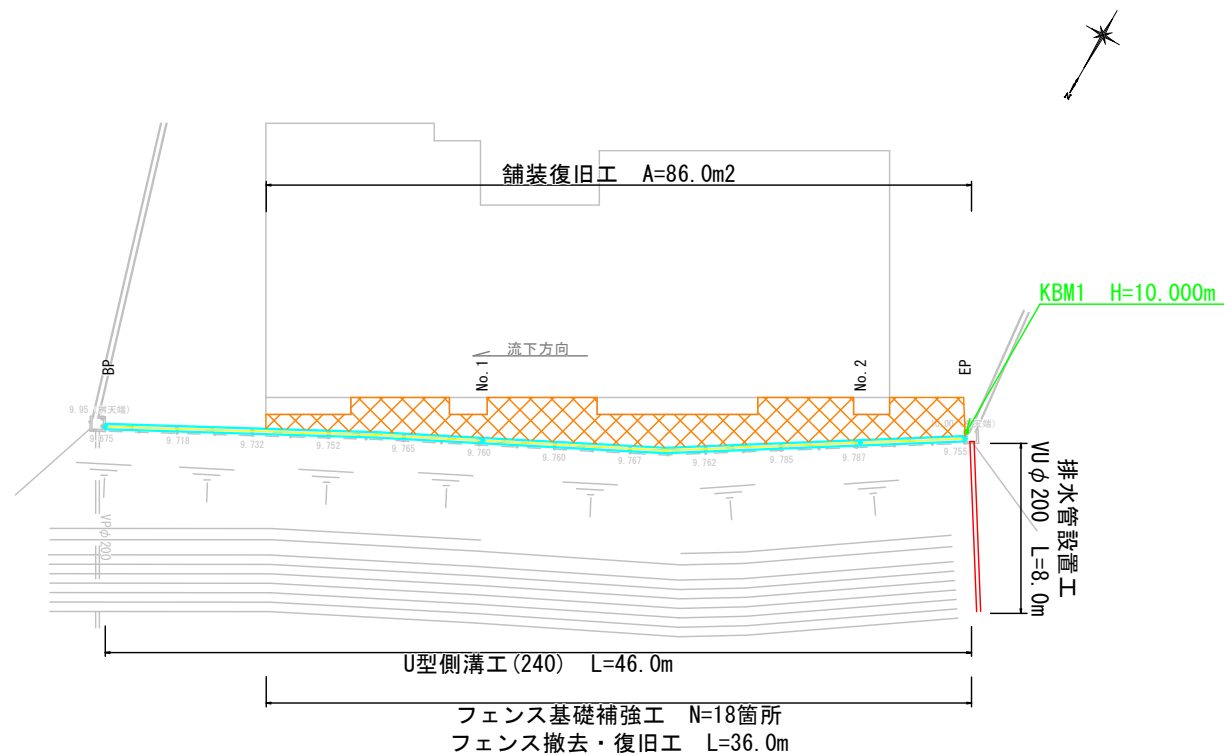


平面図

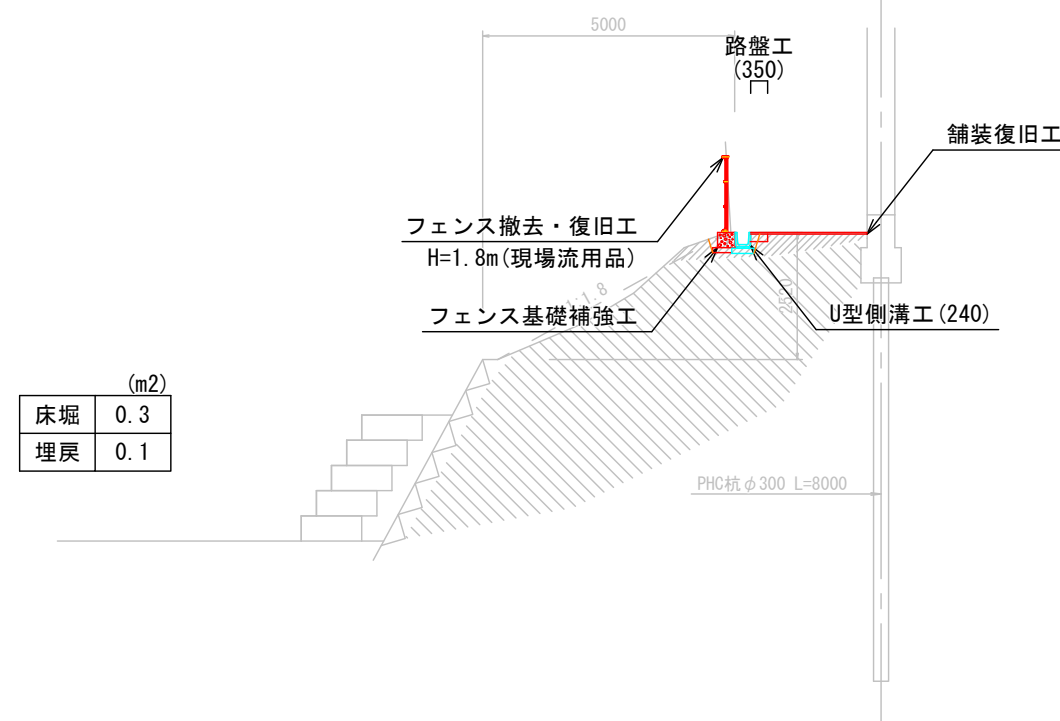
S=1:400



※埋戻土について良質土の場合は流用品とする。

標準断面図

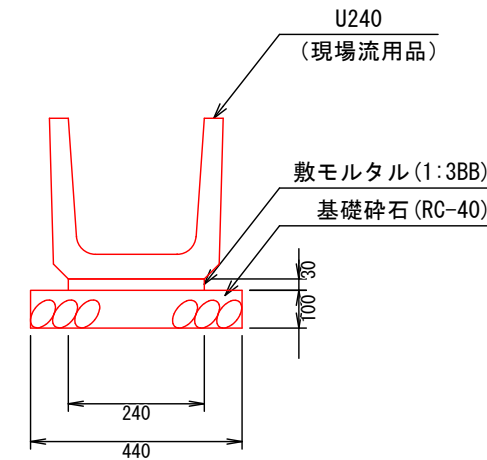
S=1:150



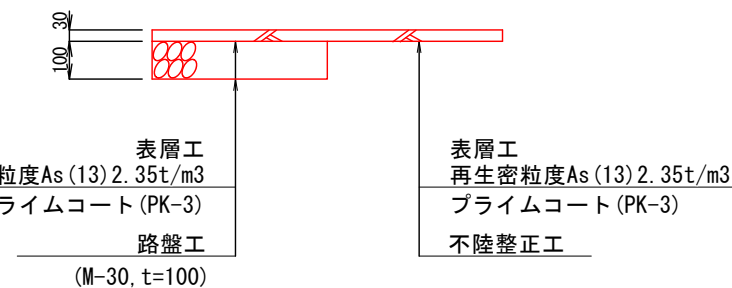
工法図

S=1:20

U型側溝工(240)




舗装復旧工



※コンクリート二次製品の寸法については参考値とする。

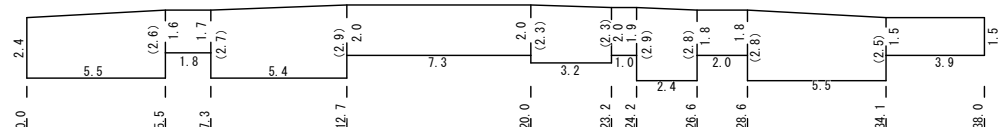
縦断図

H=1:200
W=1:400



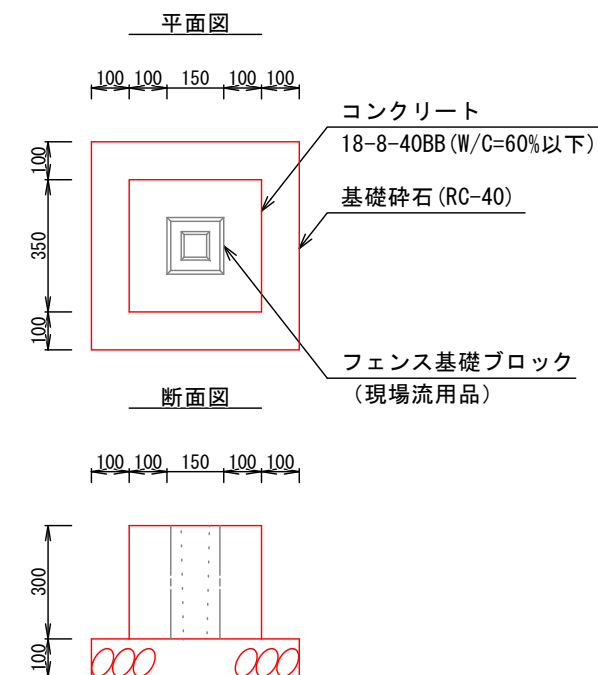
舗装復旧工(展開図)

S=1:300



※数値については参考値とし現況損傷個所に合わせて復旧すること。

フェンス基礎補強工



工事名	紀勢分署西側外構補修工事		
施工場所	度会郡大紀町崎		
図面名	平面図 縦断図 舗装復旧工 標準断面図 工法図		
尺度	図示	図面番号	1
事務所名			